



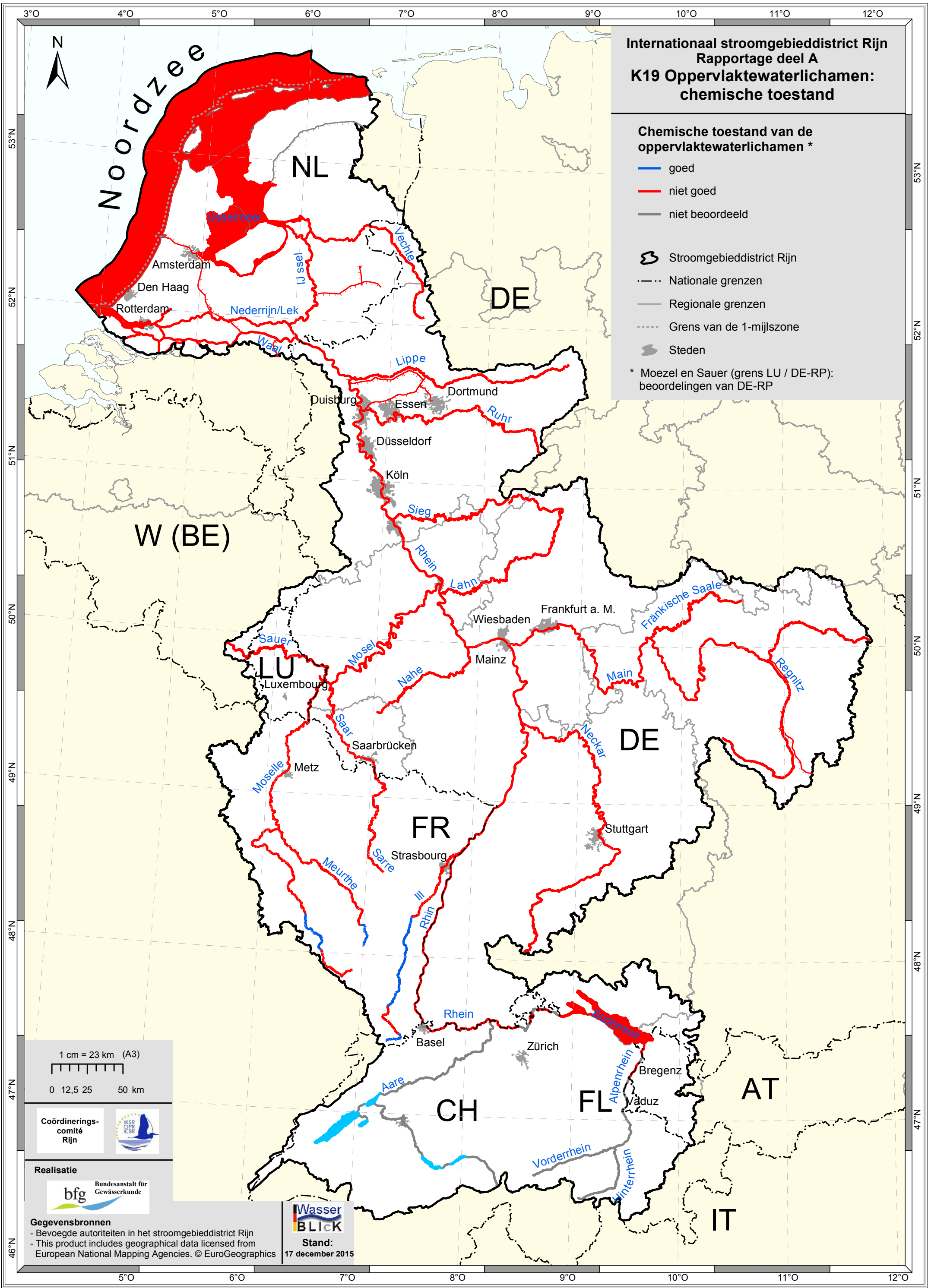
**Internationaal stroomgebieddistrict Rijn
Rapportage deel A
K19 Oppervlaktewaterlichamen:
chemische toestand**

**Chemische toestand van de
oppervlaktewaterlichamen ***

- goed
- niet goed
- niet beoordeeld

-  Stroomgebieddistrict Rijn
- Nationale grenzen
- Regionale grenzen
- Grens van de 1-mijlszone
-  Steden

* Moezel en Sauer (grens LU / DE-RP):
beoordelingen van DE-RP



1 cm = 23 km (A3)
0 12,5 25 50 km



Gegevensbronnen
- Bevoegde autoriteiten in het stroomgebieddistrict Rijn
- This product includes geographical data licensed from
European National Mapping Agencies. © EuroGeographics

**Wasser
BLICK**
Stand:
17 december 2015