











**District hydrographique Rhin  
Rapport partie A  
K8 Zones de protection des oiseaux –  
Natura 2000 dépendant du milieu aquatique**

-  zones de protection des oiseaux dépendant du milieu aquatique \*
  -  District hydrographique Rhin
  -  Eaux côtières
  -  Eaux de transition
  -  Rivières (> 2.500 km<sup>2</sup>)
  -  Canaux (cat. de bateaux ≥ Va)
  -  Lacs
  -  Frontières internationales
  -  Frontières nationales
  -  Villes
- \* zones proposées ou désignées de protection des oiseaux (NATURA 2000) ; Suisse (CH) : zones correspondantes selon la législation nationale

1 cm = 23 km (A3)  
0 15 30 60 km



**Source de données**  
- Autorités compétentes dans le district hydrographique Rhin  
- This product includes geographical data licensed from European National Mapping Agencies. © EuroGeographics

